




Legende


 Ausgleichsfläche


 42 Flurstücke TenneT *

 Flurstücksgrenze

*Aufteilung (schematische Darstellung)

 1 Neubau der 380-kV-Leitung Heide West - Husum Nord

 2 Neubau der 380-kV-Leitung Husum Nord - Niebüll Ost


 3 Neubau der 380-kV-Leitung Klixbüll - Bundesgrenze DK

Entwicklungsziele

Flächen mit Maßnahmen
(Zielbiotoptypen)

Massnahme

 Ersatzaufforstung

 zur Bewirtschaftung freizuhaltende Bereiche

nachrichtlich

 Knick

 Freihaltung Knick


Flächen ohne Maßnahmen
bestehende Biotoptypen




 Graben (FG)

Flurstücke TenneT:

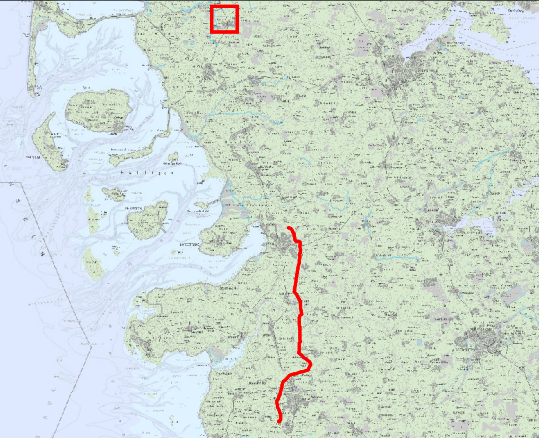
Gemarkung	Flur	Flurstück	Fläche [ha]
Süderlügum	9	74	8,1366
Σ			8,1366

	Die Änderungen im Rahmen des Deckblattverfahrens sind dem vorgehefteten Änderungsvermerk zu entnehmen.	03.08.2023	M. Tauch
Nr.	Art der Änderung	Datum	Name

Planverfasser:		Datum:	Name:
 GFN	GFN mbH Stuthagen 25, 24113 Molfsee Tel.: 04347-99973-0	gezeichnet: 18.12.2015 geprüft: 18.12.2015 zul. geändert: 28.04.2016	C. Eberlein E. Milašauskaitė C. Eberlein

Auftraggeber:	TenneT TSO GmbH Bayreuth, 18.12.2015
 Bernecker Straße 70, 95448 Bayreuth	 i. V. Dr. Bernd Brühöfner  i. A. Dr. Maren Bergmann

Planfeststellungsunterlage

Landschaftspflegerischer Begleitplan zur 380-kV-Leitung zwischen Heide West und Husum Nord		
Anlage: 8.2	Karte: 17	
380-kV-Leitung Ltg. Nr. LH-13-320		
Planinhalt: Ausgleichs-/ Ersatzmaßnahme Ersatzaufforstung Süderlügum (A-17) Deckblatt		
Maßstab: 1:3.000		

Kartengrundlage: DGK5/TK25/TK200 © GeoBasis-DE/ BKG (2010)